Katalog/*Catalog*: 1102001.1871090

KECAMATAN SUKARAME
DALAM ANGKA
2023

https://bandarlampungkota.bps.go.id

BADAN PUSAT STATISTIK
KOTA BANDAR LAMPUNG
BPS-Statistics of Bandar Lampung Municipality

https://bandarlampungkota.bps.go.id

KECAMATAN SUKARAME

DALAM ANGKA

2023

https://bandarlampungkota.bps.go.id

KECAMATAN SUKARAME DALAM ANGKA
Sukarame Subdistrict in Figures
2023

ISSN: 2085-9198
No. Publikasi/*Publication Number*: 18710.2322
Katalog /*Catalog*:1102001.1871090
Ukuran Buku/*Book Size*: 14,8 cm x 21 cm
Jumlah Halaman/*Number of Pages* : xxii + 70 hal/*pages*
Naskah/*Manuscript*:
BPS Kota Bandar Lampung
BPS-Statistics of Bandar Lampung Municipality
Penyunting/*Editor*:
BPS Kota Bandar Lampung
BPS-Statistics of Bandar Lampung Municipality
Desain Kover/*Cover Design*:
BPS Kota Bandar Lampung
BPS-Statistics of Bandar Lampung Municipality
Ilustrasi Kover/*Cover Illustration*:
https://cdn-2.tstatic.net/lampung/foto/bank/images/masjid-uin-ril.jpg
Peta Wilayah/*Regional Map*
Diterbitkan oleh/*Published by*:
©BPS Kota Bandar Lampung/*BPS-Statistics of Bandar Lampung Municipality*
Dicetak oleh/*Printed by*:
CV. Jayawijaya

Dilarang mengumumkan, mendistribusikan, mengomunikasikan, dan/atau menggandakan sebagian atau seluruh isi buku ini untuk tujuan komersil tanpa izin tertulis dari Badan Pusat Statisti Kota Bandar Lampung
Prohibited to announce, distribute, communicate, and/or copy part or all of this book for commercial purpose without permission from BPS-Statistics Indonesia of Bandar Lampung Municipality

https://bandarlampungkota.bps.go.id

TIM PENYUSUN/*TEAM MEMBERS*

Pengarah/*Director*
Ir. Akhmad Nasrudin

Penanggung Jawab/*Persons in Charge*
Ir. Akhmad Nasrudin

Penyunting/*Editors*
Ari Rusmasari, S.ST., M.Si.
Faza Nur Fuadina, S.Tr.Stat
Viona Rahma Agustin, S.Tr.Stat.

Pengolah Data dan Penulis Naskah/*Data Processor and Writers*
Anne Oktavia Andriyani, A. Md.

Penata Letak/*Layout Designers*
Anne Oktavia Andriyani, A. Md.

https://bandarlampungkota.bps.go.id

https://bandarlampungkota.bps.go.id

KONTRIBUTOR DATA/*DATA CONTRIBUTORS*

1. Kementerian Agama/*Ministry of Religious Affair*
2. Kementerian Pendidikan dan Kebudayaan/*Ministry of Education and Culture*
3. Badan Pusat Statistik/*BPS-Statistics Indonesia*
4. Bagian Pemerintahan Kota Bandar Lampung/*Government Division of Bandar Lampung Municipality*
5. Dinas Kependudukan dan Catatan Sipil Kota Bandar Lampung/ *Population and Civil Registration of Bandar Lampung Municipality*
6. Kecamatan/*Subdistrict*
7. Kelurahan/*Village*

https://bandarlampungkota.bps.go.id

https://bandarlampungkota.bps.go.id

PETA WILAYAH KECAMATAN SUKARAME
MAP OF SUKARAME SUBDISTRICT

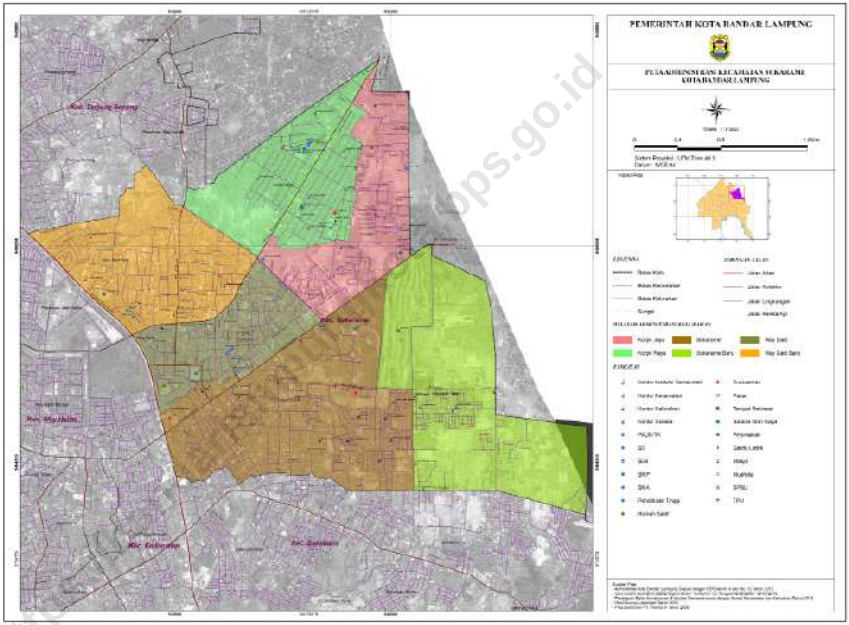

https://bandarlampungkab.bps.go.id

https://bandarlampungkota.bps.go.id

KEPALA BPS KOTA BANDAR LAMPUNG
CHIEF STATISTICIAN OF BANDAR LAMPUNG MUNICIPALITY

Ir. Akhmad Nasrudin

https://bandarlampungkota.bps.go.id

https://bandarlampungkota.bps.go.id

KATA PENGANTAR

Publikasi "Kecamatan Sukarame Dalam Angka 2023" merupakan publikasi yang memuat data-data mengenai gambaran umum Kecamatan Sukarame. Publikasi ini diharapkan dapat membantu para pemakai data untuk berbagai keperluan, guna melihat gambaran potensi yang ada di wilayah Kecamatan Sukarame dalam rangka menunjang percepatan pembangunan di masa yang akan datang.

Disadari bahwa dalam penyusunan publikasi ini masih banyak kekurangan-kekurangannya, oleh karena itu saran dan kritik dari segenap pengguna data dan pembaca sangat diharapkan demi kesempurnaan penerbitan dimasa yang akan datang.

Kepada semua pihak yang telah turut membantu sehingga terlaksananya penerbitan ini, kami ucapkan terima kasih, semoga bermanfaat.

https://bandarlampungkota.bps.go.id

Bandar Lampung, September 2023
Kepala BPS
Kota Bandar Lampung

Ir. AKHMAD NASRUDIN

PREFACE

The publication of "Sukarame Subdistrict in Figures 2023" is a publication that contains data regarding the general description of Sukarame Subdistrict. This publication is expected to help data users for various purposes, in order to see the potential overview in Sukarame Subdistrict in order to support the acceleration of development in the future.

It is realized that in the preparation of this publication there are still many shortcomings, therefore suggestions and criticisms from all data users and readers are highly expected for the perfection of publications in the future.

To all those who have helped to make this publication possible, we thank you, hopefully it will be useful.

https://bandarlampungkota.bps.go.id

Bandar Lampung, September 2023
Chief Statistician of
Bandar Lampung Municipality

Ir. Akhmad Nasrudin

DAFTAR ISI/*CONTENTS*

		Halaman *Page*
Kata Pengantar/*Preface*		xi
Daftar Isi/*Contents*		xiii
Daftar Tabel/*List of Tables*		xv
Daftar Gambar/*List of Figures*		xix
Penjelasan Umum/*Explanatory Notes*		xx
Daftar Singkatan/*List of Abbreviation*		xxi
1.	Geografi/*Geography*	1
2.	Pemerintahan/*Government*	11
3.	Penduduk/*Population*	19
4.	Sosial dan Kesejahteraan Rakyat/*Social and Welfare*	29
5.	Pertanian/*Agriculture*	41
6.	Pariwisata, Transportasi, dan Komunikasi/*Tourism, Transportation, and Communication*	53
7.	Perbankan, Koperasi, dan Perdagangan/*Banking, Cooperative, and Trade*	63

https://bandarlampungkota.bps.go.id

https://bandarlampungkota.bps.go.id

DAFTAR TABEL/*LIST OF TABLES*

Halaman
Page

1. GEOGRAFI DAN IKLIM/*GEOGRAPHY AND CLIMATE*

1.1 KEADAAN GEOGRAFI
GEOGRAPHY CONDITION

1.1.1 Luas Daerah Menurut Desa/Kelurahan di Kecamatan Sukarame, 2022
Total Area by Villages/Kelurahan in Sukarame Subdistrict, 2022 8

1.1.2 Jarak ke Ibukota Kecamatan dan Ibukota Kabupaten/Kota Menurut Desa/Kelurahan di Kecamatan Sukarame (km), 2022
Distance to the Subdistrict Capital and Regency/Municipal Capital by Villages/Kelurahan in Sukarame Subdistrict (km), 2022 9

2. PEMERINTAHAN/*GOVERNMENT*

2.1 WILAYAH ADMINISTRATIF
ADMINISTRATIVE AREA

2.1.1 Jumlah Lingkungan (LK) dan Rukun Tetangga (RT) Menurut Desa/Kelurahan di Kecamatan Sukarame, 2022
Number of Lingkungan and Rukun Tetangga by Villages[1]/Kelurahan in Sukarame Subdistrict, 2022 16

2.2 SUMBER DAYA MANUSIA
HUMAN RESOURCES

2.2.1 Jumlah Pegawai Negeri Sipil Menurut Pemerintah Daerah dan Jenis Kelamin, 2022
Number of Civil Servants by Local Government and Sex, 2022 17

3. PENDUDUK/*POPULATION*

3.1 Penduduk, Distribusi Persentase Penduduk, Kepadatan Penduduk, Rasio Jenis Kelamin Penduduk Menurut Desa/Kelurahan di Kecamatan Sukarame, 2022
Population, Percentage Distribution of Population, Population Density, and Population Sex Ratio by Villages/Kelurahan in Sukarame Subdistrict, 2022 26

https://bandarlampungkota.bps.go.id

Halaman
Page

4. SOSIAL DAN KESEJAHTERAAN RAKYAT/*SOCIAL AND WELFARE*

4.1 PENDIDIKAN
EDUCATION

4.1.1 Banyaknya Desa[1]/Kelurahan yang Memiliki Fasilitas Sekolah Menurut Tingkat Pendidikan di Kecamatan Sukarame, 2020–2022
Number of Villages[1]/Kelurahan Having Educational Facilities by Educational Level in Sukarame Subdistrict, 2020–2022 34

4.1.2 Jumlah Sekolah Menurut Tingkat Pendidikan di Kecamatan Sukarame, 2021/2022 dan 2022/2023
Number of Schools by Educational Level in Sukarame Subdistrict, 2021/2022 and 2022/2023 35

4.1.3 Jumlah Guru Menurut Tingkat Pendidikan di Kecamatan Sukarame, 2020/2021 dan 2021/2022
Number of Teachers by Educational Level in Sukarame Subdistrict, 2020/2021 and 2021/2022 36

4.1.4 Jumlah Murid Menurut Tingkat Pendidikan di Kecamatan Sukarame, 2021/2022 dan 2022/2023
Number of Pupils by Educational Level in Sukarame Subdistrict, 2021/2022 and 2022/2023 37

4.2 KESEHATAN
HEALTH

4.2.1 Banyaknya Desa[1]/Kelurahan yang Memiliki Sarana Kesehatan Menurut Jenis Sarana Kesehatan di Kecamatan Sukarame, 2020–2022
Number of Villages[1]/Kelurahan Health Facilities by Type of Health Facilities in Sukarame Subdistrict, 2020–2022 38

4.3 AGAMA DAN SOSIAL LAINNYA
RELIGION AND OTHER SOCIAL AFFAIRS

4.3.1 Jumlah Tempat Peribadatan Menurut Desa/Kelurahan di Kecamatan Sukarame, 2022
Number of Worship Places by Villages/Kelurahan in Sukarame Subdistrict, 2022 39

https://bandarlampungkab.bps.go.id

Halaman
Page

5. PERTANIAN/*AGRICULTURE*

5.1.1 Luas Panen Tanaman Sayuran Semusim Menurut Jenis Tanaman di Kecamatan Sukarame (ha), 2019–2022
Harvested Area of Seasonal Vegetables by Kind of Plant in Sukarame Subdistrict (ha), 2019–2022 46

5.1.2 Produksi Tanaman Sayuran Semusim Menurut Jenis Tanaman di Kecamatan Sukarame (kuintal), 2019–2022
Production of Seasonal Vegetables by Kind of Plant in Sukarame Subdistrict (quintal), 2019–2022 47

5.1.3 Luas Panen Tanaman Biofarmaka Menurut Jenis Tanaman di Kecamatan Sukarame (m^2), 2019–2022
Harvested Area of Medicinal Plants by Kind of Plant in Sukarame Subdistrict (m^2), 2019–2022 48

5.1.4 Produksi Tanaman Biofarmaka Menurut Jenis Tanaman di Kecamatan Sukarame (kg), 2019–2022
Production of Medicinal Plants by Kind of Plant in Sukarame Subdistrict (kg),2019–2022 49

5.1.5 Luas Panen Tanaman Hias Menurut Jenis Tanaman di Kecamatan Sukarame (m^2), 2019–2022
Harvested Area of Ornamental Plants by Kind of Plant in Sukarame Subdistrict (m^2), 2019–2022 50

5.1.6 Produksi Tanaman Hias Menurut Jenis Tanaman di Kecamatan Sukarame (tangkai), 2019–2022
Production of Ornamental Plants by Kind of Plant n Sukarame Subdistrict (stalks), 2019–2022 51

5.1.7 Produksi Buah-Buahan Tahunan Menurut Jenis Tanaman di Kecamatan Sukarame (kuintal), 2019–2022
Production of Annual Fruits by Kind of Plant in Sukarame Subdistrict (quintal), 2019-2022 52

https://bandarlampungkota.bps.go.id

Halaman
Page

6. PARIWISATA, TRANSPORTASI, DAN KOMUNIKASI/*TOURISM, TRANSPORTATION, AND COMMUNICATION*

6.1 PARIWISATA/*TOURISM*

6.1.1 Jumlah Sarana Akomodasi Menurut Desa/Kelurahan dan Jenis Akomodasi di Kecamatan Sukarame, 2022
Number of Accomodation Facilities by Villages/Kelurahan and Type of Accomodation in Sukarame Subdistrict, 2022 58

6.1.2 Nama Objek Wisata di Kecamatan Sukarame, 2022
The Name of a Tourist Object in Sukarame Subdistrict, 2022 59

6.2 TRANSPORTASI
TRANSPORTATION

6.2.1 Prasarana dan Sarana Transportasi Antar Desa/Kelurahan Menurut Desa/Kelurahan di Kecamatan Sukarame, 2022
Inter-Villages/Kelurahan Transportation Infrastructure and Facilities by Villages/Kelurahan in Sukarame Subdistrict, 2022 60

6.2.2 Keberadaan Kantor Pos/Pos Pembantu/Rumah Pos, Pos Keliling, dan Perusahaan/Agen Jasa Ekspedisi Swasta Menurut Desa/Kelurahan di Kecamatan Sukarame, 2022
Number of Post Office/Subsidiary of Post Office, Mobile Portal Service, Private Expedition Service Company by Villages/Kelurahan in Sukarame Subdistrict, 2022 62

7. PERBANKAN, KOPERASI, DAN PERDAGANGAN/*BANKING, COOPERATIVE, AND TRADE*

7.1 Banyaknya Sarana Lembaga Keuangan Bank Menurut Desa/Kelurahan dan Jenis Bank di Kecamatan Sukarame, 2022
Number of Bank by Villages/Kelurahan and Type of Bank in Sukarame Subdistrict, 2022 68

7.2 Banyaknya Sarana Perdagangan Menurut Desa/Kelurahan dan Jenis Sarana Perdagangan di Kecamatan Sukarame, 2022
Number of Trade Facilities by Villages/Kelurahan and Type of Trade Facilities in Sukarame Subdistrict, 2022 69

https://lampungkota.bps.go.id

DAFTAR GAMBAR/*LIST OF FIGURES*

Halaman
Page

1.1 Luas Daerah menurut Desa/Kelurahan (%), 2022
Total Area by Village/Kelurahan (%), 2022 7

3.1 Jumlah Penduduk di Kecamatan Sukarame , 2022
Population in Sukarame Subdistrict, 2022 25

https://bandarlampungkota.bps.go.id

PENJELASAN UMUM/*EXPLANATORY NOTES*

Tanda-tanda, satuan-satuan, dan lain-lainnya yang digunakan dalam publikasi ini adalah sebagai berikut:
Symbols, measurement units, and acronyms which are used in this publication, are as follows:

1. TANDA-TANDA/*SYMBOLS*

Data tidak tersedia/*Data not available*	: ...
Tidak ada atau nol /*Null or zero*	: –
Data dapat diabaikan/*Data negligible*	: 0
Tanda decimal/*Decimal point*	: ,
Data tidak dapat ditampilkan/*Not applicable*	: NA
Angka estimasi/*Estimated figures*	: e
Angka diperbaiki/*Revised figures*	: r
Angka sementara/*Preliminary figures*	: x
Angka sangat sementara/*Very preliminary figures*	: xx
Angka sangat sangat sementara/*Very very preliminary figures*	: xxx

2. SATUAN/*UNITS*

barel/*barrel*	:	158,99 liter/*litres* = 1/6,2898 m^3
hektar (ha)/*hectare (ha)*	:	10 000 m^2
kilometer (km)/*kilometres (km)*	:	1 000 meter/*meters (m)*
knot/*knot*	:	1,8523 km/jam (*km/hour*)
kuintal/*quintal*	:	100 kg
KWh	:	1 000 Watt *hour*
MWh	:	1 000 KWh
liter (untuk beras)/*litre (for rice)*	:	0,80 kg
MMSCF	:	1/35,3 m^3
metrik ton (m.ton)/*metric ton (m. ton)*	:	0,98421 long ton = 1 000 kg
ons/*ounce*	:	28,31 gram/*grams*
ton	:	1 000 kg

Satuan lain: buah, dus, butir, helai/lembar, kaleng, batang, pulsa, ton kilometer (ton-km), jam, menit, persen (%).
Other units: unit, pack, pieces, sheet, tin, pulse, ton-kilometres(ton-km), hour, minute, percent (%).

Perbedaan angka di belakang koma disebabkan oleh pembulatan angka.
The difference in decimal numbers is caused by rounding.

Katalog: 1101001.1871.010.2023

DAFTAR SINGKATAN/*LIST OF ABBREVIATION*

SI	:	Stasiun Iklim/*Climate Station*
SMPK	:	Stasiun Meterologi Pertanian Khusus/*Special Agricultural Meteorological Station*
t.t	:	Tempat tidur/*Bed*
BCG	:	Bacillus Calmette Guerin
DPT	:	Difteri, Pertusis, Tetanus/*Diphtheria, Tetanus, and Pertussis*
TT	:	Tetanus Toxoid
IOT	:	Industri Obat Tradisional/*Traditional Medicine Industry*
IKOT	:	Industri Kecil Obat Tradisional/*Traditional Medicine Small Industry*
Alkes	:	Alat kesehatan/*Health Kits*
PKRT	:	Perbekalan Kesehatan Rumah tangga/*Household Health Logistics*
Kompl	:	Komplemen/*Complement*
IRTP	:	Industri Pangan Produksi Rumah Tangga/*Foods Home Industry*
PBF	:	Pedagang Besar Farmasi/*Pharmacy Whole-seller*
GFK	:	Gudang Farmasi Kab/Kota/Regency/*Muncipality Pharmacy Warehouse*
RB	:	Rumah Bersalin/*Delivery House*
Pustu	:	Puskesmas pembantu/*Auxiliary Public Health Center*
BP	:	Balai Pengobatan/*Polyclinic*
TPS	:	Tempat Pembuangan Sampah Sementara /*landfill*
Jamkesmas	:	Jaminan kesehatan masyarakat miskin/*Poor public health insurance*
PJKMU	:	Program Jaminan Kesehatan Masyarakat Umum/*General Public Health Insurance Program*
SIUP	:	Surat Ijin Usaha Perdagangan/*Trading Permission Letter*
TDP	:	Tanda Daftar Perusahaan/*Company Registration Identity*
API	:	Angka Pengenal Importir/*Importer's Identity Number*

https://banjarmasinkota.bps.go.id

https://bandarlampungkota.bps.go.id

01

GEOGRAFI

KECAMATAN SUKARAME

LUAS WILAYAH

10,69 Km^2/Sq.Km

Sumber: Dinas Perumahan dan Pemukiman

https://bandarlampungkota.bps.go.id

https://bandarlampungkota.bps.go.id

PENJELASAN TEKNIS

1. Berdasarkan Peraturan Daerah Kota Bandar Lampung Nomor 04 Tahun 2012, tentang Penataan dan Pembentukan Kelurahan dan Kecamatan, letak geografis dan wilayah administratif Kecamatan Sukarame dengan batas-batas sebagai berikut: Sebelah utara berbatasan dengan Kabupaten Lampung Selatan, Sebelah selatan berbatasan dengan Kecamatan Sukabumi, Sebelah Timur berbatasan dengan Kabupaten Lampung Selatan, Sebelah barat berbatasan dengan Kecamatan Way Halim dan Kecamatan Kedamaian.

TECHNICAL NOTES

1. *Based on the Regional Regulation of Bandar Lampung Municipality Number 04 of 2012, concerning the Arrangement and Formation of Villages and Subdistricts, the geographical location and administrative area of Sukarame Subdistrict with the following boundaries : To the north, it is bordered by Lampung Selatan Regency. To the south, it is bordered by Sukabumi Subdistrict. In the east, it is bordered by Lampung Selatan Regency. In the west, it is bordered by Way Halim and Kedamaian Subdistrict.*

https://bandarlampungkota.bps.go.id

https://bandarlampungkota.bps.go.id

ULASAN

Kecamatan Sukarame memiliki luas wilayah sebesar 10,69 Km^2. Dengan luas wilayah tersebut Kecamatan Sukarame terdiri dari 6 kelurahan yaitu :

1. Sukarame
2. Way Dadi
3. Korpri Jaya
4. Way Dadi Baru
5. Korpri Raya
6. Sukarame Baru

DESCRIPTION

Sukarame Subdistrict has an area of 10.69 Km^2. With this area, Sukarame Subdistrict consists of 6 sub-districts, namely:

1. Sukarame
2. Way Dadi
3. Korpri Jaya
4. Way Dadi Baru
5. Korpri Raya
6. Sukarame Baru

https://bandarlampungkota.bps.go.id

https://bandarlampungkota.bps.go.id

Gambar 1.1
Figures

Luas Daerah menurut Desa/Kelurahan (%), 2022
Total Area by Village/Kelurahan (%), 2022

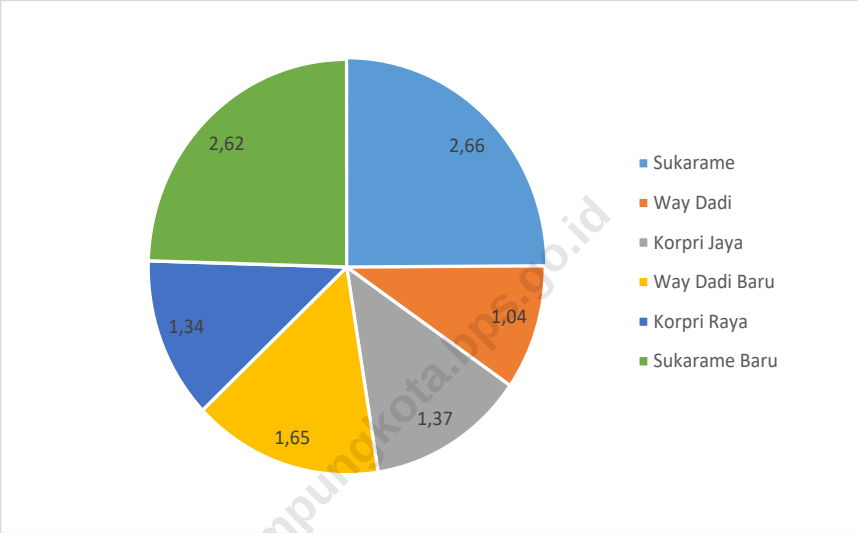

Sumber/*Source:* Dinas Perumahan dan Pemukiman Kota Bandar Lampung /*Department of Housing and Settlements City of Bandar Lampung*

https://bandarlampungkota.bps.go.id

1.1 KEADAAN GEOGRAFI
GEOGRAPHY CONDITION

Tabel 1.1.1 / ***Table***
Luas Daerah Menurut Desa/Kelurahan di Kecamatan Sukarame, 2022
Total Area by Villages/Kelurahan in Sukarame Subdistrict, 2022

Desa/Kelurahan *Village/Kelurahan*	Luas *Total Area* (km^2/*sq.km*)	Persentase terhadap Luas Kecamatan *Percentage to Subdistrict Area*
(1)	(2)	(3)
Sukarame	2,66	24,92
Way Dadi	1,04	9,77
Korpri Jaya	1,37	12,81
Way Dadi Baru	1,65	15,42
Korpri Raya	1,34	12,58
Sukarame Baru	2,62	24,50
Sukarame	**10,69**	**100,00**

Sumber/*Source:* Dinas Perumahan dan Pemukiman Kota Bandar Lampung /*Department of Housing and Settlements City of Bandar Lampung*

https://bandarlampungkota.bps.go.id

Tabel 1.1.2
Table

Jarak ke Ibukota Kecamatan dan Ibukota Kabupaten/Kota Menurut Desa/Kelurahan di Kecamatan Sukarame (km), 2022
Distance to the Subdistrict Capital and Regency/Municipal Capital by Villages/Kelurahan in Sukarame Subdistrict (km), 2022

Desa/Kelurahan *Village/Kelurahan*	Jarak ke Ibukota Kecamatan *Distance to Subdistrict Capital*	Jarak ke Ibukota Kabupaten/Kota *Distance to Regency/Municipal Capital*
(1)	(2)	(3)
Sukarame	2	8
Way Dadi	1	8
Korpri Jaya	1	9
Way Dadi Baru	3	9
Korpri Raya	1	6
Sukarame Baru	2	10

Sumber/*Source:* BPS, Pendataan Potensi Desa (Podes) /*BPS-Statistics Indonesia, Village Potential Data Collecting*

https://bandarlampungkota.bps.go.id

https://bandarlampungkota.bps.go.id

02

PEMERINTAHAN

KECAMATAN SUKARAME

Banyak Kelurahan

6 Kelurahan

Banyak Lingkungan

12 Lingkungan

Banyak RT

123 RT

Sumber: Kelurahan di Kecamatan Sukarame

https://bandarlampungkota.bps.go.id

https://bandarlampungkota.bps.go.id

PENJELASAN TEKNIS

1. Rukun Warga (RW) dan Rukun Tetangga (RT) adalah organisasi masyarakat yang diakui dan dibina oleh pemerintah untuk memelihara dan melestarikan nilai-nilai kehidupan masyarakat Indonesia yang berdasarkan kegotongroyongan dan kekeluargaan serta untuk membantu meningkatkan kelancaran pelaksanaan tugas pemerintahan, pembangunan dan kemasyarakatan di desa dan kelurahan.

TECHNICAL NOTES

1. *Rukun Warga (RW) and Rukun Tetangga (RT) are community organizations that are recognized and fostered by the government to maintain and preserve the values of Indonesian people's life based on mutual cooperation and kinship and to help improve the implementation of government, development and community tasks in villages and communities.*

https://bandarlampungkota.bps.go.id

https://bandarlampungkota.bps.go.id

ULASAN

Administrasi pemerintahan Kecamatan Sukarame pada tahun 2022 terdiri atas 6 kelurahan. Secara total, Kecamatan Sukarame terdiri dari 12 Lingkungan (LK) dan 123 Rukun Tetangga (RT).

DESCRIPTION

The government administration of Sukarame subdistrict in 2022 consists of 6 subdistricts. In total, Sukarame Subdistrict consists of Lingkungan (LK) about 12 unit and Rukun Tetangga (RT) about 123 unit.

https://bandarlampungkota.bps.go.id

2.1 WILAYAH ADMINISTRATIF
ADMINISTRATIVE AREA

Tabel 2.1.1 / ***Table***

Jumlah Lingkungan (LK) dan Rukun Tetangga (RT) Menurut Desa/Kelurahan di Kecamatan Sukarame, 2022
Number of Lingkungan and Rukun Tetangga by Villages[1]/ Kelurahan in Sukarame Subdistrict, 2022

Desa/Kelurahan *Village/Kelurahan*	Lingkungan (LK) *Lingkungan*	Rukun Tetangga (RT) *Rukun Tetangga*
(1)	(2)	(3)
Sukarame	2	34
Way Dadi	2	16
Korpri Jaya	2	14
Way Dadi Baru	2	23
Korpri Raya	2	19
Sukarame Baru	2	17
Sukarame	**12**	**123**

Sumber/*Source:* Kelurahan/*Village*

https://bandarlampungkota.bps.go.id

2.2 SUMBER DAYA MANUSIA
HUMAN RESOURCES

Tabel 2.2.1
Table

Jumlah Pegawai Negeri Sipil Menurut Pemerintah Daerah dan Jenis Kelamin, 2022
Number of Civil Servants by Local Government and Sex, 2022

Pemerintah Daerah *Local Government*	Laki-Laki *Male*	Perempuan *Female*	Jumlah *Total*
(1)	(2)	(3)	(4)
Pemerintah Daerah Kelurahan Sukarame	2	1	3
Pemerintah Daerah Kelurahan Way Dadi	2	2	4
Pemerintah Daerah Kelurahan Korpri Jaya	2	4	6
Pemerintah Daerah Kelurahan Way Dadi Baru	1	3	4
Pemerintah Daerah Kelurahan Korpri Raya	2	4	6
Pemerintah Daerah Kelurahan Sukarame Baru	2	4	6

Sumber/*Source*: Kelurahan/*Village*

https://bandarlampungkota.bps.go.id

https://bandarlampungkota.bps.go.id

03

PENDUDUK

KECAMATAN SUKARAME

Banyak Penduduk

66.703 Jiwa

Rasio Jenis Kelamin

102,63

Kepadatan Penduduk

6.241 jiwa/Km^2

Sumber: Dinas Kependudukan dan Pencatatan Sipil

https://bandarlampungkota.bps.go.id

https://bandarlampungkota.bps.go.id

PENJELASAN TEKNIS

1. Kepadatan penduduk adalah ukuran persebaran penduduk yang menunjukkan jumlah penduduk untuk setiap kilometer persegi luas wilayah.
2. Rasio jenis kelamin adalah perbandingan antara jumlah penduduk laki-laki dan jumlah penduduk perempuan pada suatu daerah dan waktu tertentu, yang biasanya dinyatakan dalam banyaknya penduduk laki-laki per 100 perempuan.

TECHNICAL NOTES

1. *Population density is a measure of the distribution of the population which shows the total population for each square kilometer of area.*
2. *Sex ratio is the ratio between total malepopulation and female population in a certainarea and at a certain time, which is usually stated in the number of male residents per100 females.*

https://bandarlampungkota.bps.go.id

https://bandarlampungkota.bps.go.id

ULASAN

1. Pada Tahun 2022 Semester 2, penduduk Kecamatan Sukarame berjumlah 66.703 jiwa dengan sex ratio yaitu 102,63 yang berarti jumlah penduduk laki-laki lebih banyak daripada penduduk perempuan.
2. Kepadatan penduduk paling besar terdapat di Kelurahan Waydadi yakni 12.359 jiwa/km2, sedangkan kelurahan yang paling kecil kepadatan penduduknya adalah Kelurahan Sukarame Baru yaitu 2.863 jiwa/km2.

DESCRIPTION

1. *In 2022 Semester 2, the population of Sukarame Subdistrict was 66,703 people with sex ratio of 102,63 which means there were more males compare to females.*
2. *Waydadi SubSubdistrict is the highest population density with 12,359 people per square km, while Sukarame Baru was the least crowded area with 2,863 people per square km.*

https://bandarlampungkota.bps.go.id

https://bandarlampungkota.bps.go.id

Gambar 3.1
Figures

Jumlah Penduduk di Kecamatan Sukarame, 2022
Number of Population in the Sukarame Subdistrict, 2022

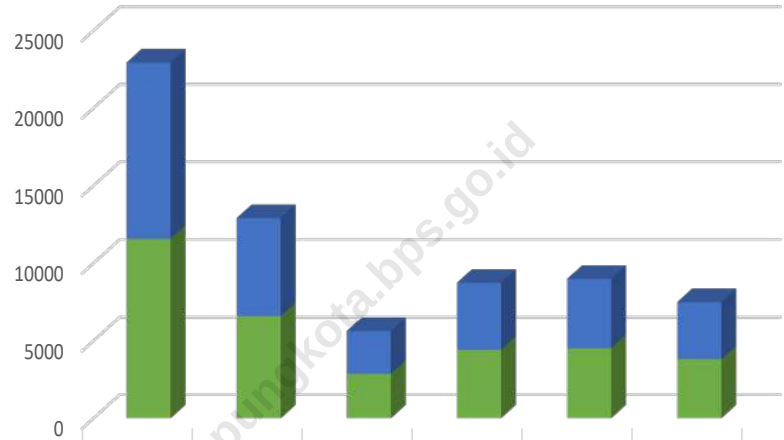

	Sukarame	Way Dadi	Korpri Jaya	Way Dadi Baru	Korpri Raya	Sukarame Baru
Perempuan	11367	6319	2757	4325	4469	3681
Laki-laki	11573	6592	2871	4414	4520	3815

https://bandarlampungkota.bps.go.id

Catatan/*Note* : Jumlah Penduduk per 2022 Semester 2/ *Population per 2022 Semester 2*
Sumber/*Source* : Dinas Kependudukan dan Catatan Sipil Kota Bandar Lampung/ *Population and Civil Registration Service of Bandar Lampung Municipality*

Tabel 3.1
Table

Penduduk, Distribusi Persentase Penduduk, Kepadatan Penduduk, Rasio Jenis Kelamin Penduduk Menurut Desa/ Kelurahan di Kecamatan Sukarame, 2022
Population, Percentage Distribution of Population, Population Density, and Population Sex Ratio by Villages/ Kelurahan in Sukarame Subdistrict, 2022

Desa/Kelurahan *Village/Kelurahan*	Penduduk/*Population*		
	Laki-Laki/*Male*	Perempuan/*Female*	Jumlah/*Total*
(1)	(2)	(3)	(4)
Sukarame	11 573	11 367	22 940
Way Dadi	6 592	6 319	12 911
Korpri Jaya	2 871	2 757	5 628
Way Dadi Baru	4 414	4 325	8 739
Korpri Raya	4 520	4 469	8 989
Sukarame Baru	3 815	3 681	7 496
Sukarame	**33 785**	**32 918**	**66 703**

https://bandarlampungkota.bps.go.id

Lanjutan Tabel/*Continued Table* 3.1

Desa/Kelurahan *Village/Kelurahan*	Persentase Penduduk *Percentage of Total Population*	Kepadatan Penduduk (per Km^2) *Population Density per sq.km*	Rasio Jenis Kelamin Penduduk *Population Sex Ratio*
(1)	(5)	(6)	(7)
Sukarame	34,39	8 614	101,81
Way Dadi	19,36	12 359	104,32
Korpri Jaya	8,44	4 112	104,13
Way Dadi Baru	13,10	5 302	102,06
Korpri Raya	13,48	6 686	101,14
Sukarame Baru	11,24	2 863	103,64
Sukarame	**100,00**	**6 241**	**102,63**

Catatan/*Note :* Jumlah Penduduk per 2022 Semester 2/ *Population per 2022 Semester 2*
Sumber/*Source :* Dinas Kependudukan dan Catatan Sipil Kota Bandar Lampung/ *Population and Civil Registration Service of Bandar Lampung Municipality*

https://bandarlampungkota.bps.go.id

https://bandarlampungkota.bps.go.id

04

SOSIAL DAN KESEJAHTERAAN MASYARAKAT

KECAMATAN SUKARAME

Jumlah Sekolah

71 Sekolah

Jumlah Guru

1.409 Guru

Jumlah Murid

19.641 Murid

Sumber: Kementrian Pendidikan

https://bandarlampungkota.bps.go.id

https://bandarlampungkota.bps.go.id

PENJELASAN TEKNIS

1. Jenjang Pendidikan Formal terdiri atas pendidikan dasar, pendidikan menengah, dan pendidikan tinggi. Jenis pendidikan yang diajarkan mencakup pendidikan umum, kejuruan, akademik, profesi, vokasi, keagamaan, dan khusus. Pendidikan Dasar berbentuk Sekolah Dasar (SD) dan Madrasah Ibtidaiyah (MI) atau bentuk lain yang sederajat serta Sekolah Menengah Pertama (SMP) dan Madrasah Tsanawiyah (MTs), atau bentuk lain yang sederajat. Pendidikan Menengah berbentuk Sekolah Menengah Atas (SMA), Madrasah Aliyah (MA), Sekolah Menengah Kejuruan (SMK), dan Madrasah Aliyah Kejuruan (MAK), atau bentuk lain yang sederajat.
   Pendidikan Tinggi merupakan jenjang pendidikan setelah pendidikan menengah yang mencakup program pendidikan diploma, sarjana, magister, spesialis, dan doktor yang diselenggarakan oleh perguruan tinggi. Perguruan tinggi dapat berbentuk akademi, politeknik, sekolah tinggi, institut, atau universitas.

2. Rumah sakit adalah tempat pemeriksan dan perawatan kesehatan, biasanya berada di bawah pengawasan dokter/ tenaga medis, yang melayani penderita yang sakit untuk

TECHNICAL NOTES

1. *The Formal Education Level, consists of primary education, secondary education, and high education. The kind of educatron that taught consists of general education, vocational, academic, professional, religious, and specific education. The Primary Education consists of Elementary School and Islamic Elementary School or other equivalent forms and Junior High School and MB, or other equivalent forms. The Secondary Education consists of the senior high school, MA, Vocational School, and Vocational Madrasah Aliyah, or other equivalent forms. The High Education consists 0f the education level after the secondary education that consists of diplomas, bachelor master, specialist, and doctoral degrees that are held by the collage. The colleges can be academy, polytechnic, high school, institute, or university.*

2. *Hospital is a place for health check, usually controlled/supervised by doctors/m edical personnel to serve the ill patients to get outpatient or inpatient treatment services.*

https://sandalanjakarta.bps.go.id

berobat jalan atau rawat inap.

3. Rumah sakit bersalin adalah rumah sakit khusus untuk persalinan, dilengkapi pelayanan spesialis pemeriksaan kehamilan, persalinan, rawat inap dan rawat jalan ibu dan anak yang berada di bawah pengawasan dokter spesialis kandungan.

3. Maternity Hospital is a specialized hospital for childbirth, has specialist inspection service to pregnancy, childbirth, hospitalization and outpatient for mothers and children that is under the supervision of an obstetrician.

4. Poliklinik adalah sarana kesehatan yang dipakai untuk pelayanan berobat jalan,biasanya berada di bawah pengawasan dokter/ tenaga medis.

4. Polyclinic is a health facility in which to get outpatient services, usually under the control of doctor/ medical personnel

5. Puskesmas (Pusat Kesehatan Masyarakat) adalah unit pelaksana teknis dinas kesehatan kabupaten/kota yang mempunyai fungsi utama sebagai penyelenggara pelayanan kesehatan tingkat pertama.

5. Public Health Center is technical implementation unit of regency health department that have the primary function as a firstlevel health care providers.

https://kecamatanpengkota.bps.go.id

ULASAN

Menurut data dari Kementerian Pendidikan, Kebudayaan, Riset, dan Teknologi, Sistem Data Pokok Kependudukan, Jumlah Taman Kanak-Kanak di Kecamatan Sukarame baik swasta negeri maupun swasta di tahun ajaran 2022/2023 sebanyak 31 sekolah. Jumlah Sekolah Dasar sebanyak 12 unit sekolah, sementara untuk Sekolah Menengah Pertama sebanyak 7 unit sekolah. Sekolah Menengah Atas tercatat ada sebanyak 3 unit sekolah.

DESCRIPTION

According to data from the Ministry of Education, Culture, Research, and Technology, the Basic Population Data System, the number of Kindergartens in Sukarame Subdistrict, both public and private, in the 2022/2023 academic year is 31 units. The number of elementary schools is 12 units, while there are 7 unit for junior high schools and 3 high units listed in high school.

https://bandarlampungkota.bps.go.id

4.1 PENDIDIKAN
EDUCATION

Tabel 4.1.1
Table

Banyaknya Desa[1]/Kelurahan yang Memiliki Fasilitas Sekolah Menurut Tingkat Pendidikan di Kecamatan Sukarame, 2020–2022
Number of Villages[1]/Kelurahan Having Educational Facilities by Educational Level in Sukarame Subdistrict, 2020–2022

Tingkat Pendidikan *Educational Level*	2020	2021	2022
(1)	(2)	(3)	(4)
Sekolah Dasar (SD) *Primary School*	5	6	6
Madrasah Ibtidaiyah (MI) *Madrasah Ibtidaiyah*	1	1	2
Sekolah Menengah Pertama (SMP) *Junior High School*	4	4	4
Madrasah Tsanawiyah (MTs) *Madrasah Tsanawiyah (MTs)*	2	2	1
Sekolah Menengah Atas (SMA) *Senior High School*	2	3	2
Sekolah Menengah Kejuruan (SMK) *Vocational High School*	5	4	3
Madrasah Aliyah (MA) *Madrasah Aliyah*	1	1	1
Akademi/Perguruan Tinggi *Academy/University*	1	3	2

https://bandarlampungkota.bps.go.id

Catatan/*Note*: [1] Desa pada tabel ini termasuk Unit Permukiman Transmigrasi (UPT) yang masih dibina oleh kementerian terkait/ *Villages in this table include Transmigration Settlement Unit which is still fostered by the relevant ministries.*

Sumber/*Source*: - BPS, Pendataan Potensi Desa (Podes) 2020 dan 2021/*BPS-Statistics Indonesia, Village Potential Data Collecting 2020 and 2021*
- *Kelurahan/Village*

Tabel 4.1.2
Table

Jumlah Sekolah Menurut Tingkat Pendidikan di Kecamatan Sukarame, 2021/2022 dan 2022/2023
Number of Schools by Educational Level in Sukarame Subdistrict, 2021/2022 and 2022/2023

Tingkat Pendidikan *Educational Level*	Negeri/*Public*		Swasta/*Private*		Jumlah/*Total*	
	2021/2022	2022/2023	2021/2022	2022/2023	2021/2022	2022/2023
(1)	(2)	(3)	(4)	(5)	(6)	(7)
Taman Kanak-Kanak (TK)[1]/*Kindergarten*[1]	1	1	31	30	32	31
Raudatul Athfal (RA)[2] *Raudatul Athfal (RA)*[2]	–	–	3	3	3	3
Sekolah Dasar (SD)[1] *Elementary Schools*[1]	6	6	6	6	12	12
Madrasah Ibtidaiyah (MI)[2]/*Madrasah Ibtidaiyah (MI)*[2]	1	1	1	1	2	2
Sekolah Menengah Pertama (SMP)[1]/*Junior High Schools*[1]	4	4	3	3	7	7
Madrasah Tsanawiyah (MTs)[2]/*Madrasah Tsanawiyah (MTs)*[2]	1	1	1	1	2	2
Sekolah Menengah Atas (SMA)[1]/*Senior High Schools*[1]	2	2	1	1	3	3
Sekolah Menengah Kejuruan (SMK)[1] *Vocational High Schools*[1]	1	1	7	8	8	9
Madrasah Aliyah (MA)[2] *Madrasah Aliyah (MA)*[2]	1	1	1	1	2	2

Catatan/Note: [3] Seluruh Raudatul Athfal (RA) berstatus swasta/All Raudatul Athfal (RA) are private

Sumber/Source: [1] 2021/2022 - Kementrian Pendidikan dan Kebudayaan, data semester ganjil 2021/ *Ministry of Educations and Culture, 2021 odd semester data*
2022/2023 - Kementerian Pendidikan, Kebudayaan, Riset, dan Teknologi, Sistem Data Pokok Pendidikan, data semester ganjil laporan sampai dengan 30 November 2022/ *Ministry of Education, Culture, Research, and Technology, Basic Education Data System, odd semester report data up to 30 November 2022*
[2] Kementerian Agama, EMIS, Data Semester Ganjil/ *Ministry of Religious Affairs, EMIS, Odd Semester Data* Affairs, EMIS, odd semester report data up to 17 February 2022

https://bandarlampungkota.bps.go.id

Tabel 4.1.3
Table

Jumlah Guru Menurut Tingkat Pendidikan di Kecamatan Sukarame, 2021/2022 dan 2022/2023
Number of Teachers by Educational Level in Sukarame Subdistrict, 2021/2022 and 2022/2021

Tingkat Pendidikan *Educational Level*	Negeri/*Public*		Swasta/*Private*		Jumlah/*Total*	
	2021/2022	2022/2023	2021/2022	2022/2023	2021/2022	2022/2023
(1)	(2)	(3)	(4)	(5)	(6)	(7)
Taman Kanak-Kanak (TK)[1]/*Kindergarten*[1]	8	8	157	146	165	154
Raudatul Athfal (RA)[2] *Raudatul Athfal (RA)*[2]	–	–	16	15	16	15
Sekolah Dasar (SD)[1,3] *Elementary Schools*[1,3]	161	187	120	120	281	307
Madrasah Ibtidaiyah (MI)[2]/*Madrasah Ibtidaiyah (MI)*[2]	45	45	15	27	60	72
Sekolah Menengah Pertama (SMP)[1,3]/ *Junior High Schools*[1,3]	192	193	52	45	244	238
Madrasah Tsanawiyah (MTs)[2]/*Madrasah Tsanawiyah (MTs)*[2]	93	102	29	27	122	129
Sekolah Menengah Atas (SMA)[1,3]/*Senior High Schools*[1,3]	116	118	14	15	130	133
Sekolah Menengah Kejuruan (SMK)[1,3,4] *Vocational High Schools*[1,3,4]	84	86	151	136	235	222
Madrasah Aliyah (MA)[2] *Madrasah Aliyah (MA)*[2]	120	128	11	11	131	139

https://bandarlampungkota.bps.go.id

Sumber/Source: [1] 2021/2022 - Kementrian Pendidikan dan Kebudayaan, data semester ganjil 2021/ *Ministry of Educations and Culture, 2021 odd semester data*
2022/2023 - Kementerian Pendidikan, Kebudayaan, Riset, dan Teknologi, Sistem Data Pokok Pendidikan, data semester ganjil laporan sampai dengan 30 November 2022/ *Ministry of Education, Culture, Research, and Technology, Basic Education Data System, odd semester report data up to 30 November 2022*
[2] Kementerian Agama, EMIS, Data Semester Ganjil/ *Ministry of Religious Affairs, EMIS, Odd Semester Data* Affairs, EMIS,

Tabel 4.1.4
Table

Jumlah Murid Menurut Tingkat Pendidikan di Kecamatan Sukarame, 2021/2022 dan 2022/2023
Number of Pupils by Educational Level in Sukarame Subdistrict, 2021/2022 and 2022/2023

Tingkat Pendidikan *Educational Level*	Negeri/*Public*		Swasta/*Private*		Jumlah/*Total*	
	2021/2022	2022/2023	2021/2022	2022/2023	2021/2022	2022/2023
(1)	(2)	(3)	(4)	(5)	(6)	(7)
Taman Kanak-Kanak (TK)[1]/*Kindergarten*[1]	66	67	1 063	1 296	1 129	1 363
Raudatul Athfal (RA)[2] *Raudatul Athfal (RA)*[2]	–	–	107	140	107	140
Sekolah Dasar (SD)[1] *Elementary Schools*[1]	3 501	3 407	1 501	1 626	5 002	5 033
Madrasah Ibtidaiyah (MI)[2]/*Madrasah Ibtidaiyah (MI)*[2]	863	850	514	503	1 377	1 353
Sekolah Menengah Pertama (SMP)[1]/*Junior High Schools*[1]	3 078	3 082	596	441	3 674	3 523
Madrasah Tsanawiyah (MTs)[2]/*Madrasah Tsanawiyah (MTs)*[2]	1 034	1 133	379	317	1 413	1 450
Sekolah Menengah Atas (SMA)[1]/*Senior High Schools*[1]	2 075	2 098	119	183	2 194	2 281
Sekolah Menengah Kejuruan (SMK)[1] *Vocational High Schools*[1]	1 311	1 433	1 572	1 511	2 883	2 944
Madrasah Aliyah (MA)[2] *Madrasah Aliyah (MA)*[2]	1 372	1 424	119	130	1 491	1 554

Sumber/Source: [1] 2021/2022 - Kementrian Pendidikan dan Kebudayaan, data semester ganjil 2021/ *Ministry of Educations and Culture, 2021 odd semester data*
2022/2023 - Kementerian Pendidikan, Kebudayaan, Riset, dan Teknologi, Sistem Data Pokok Pendidikan, data semester ganjil laporan sampai dengan 30 November 2022/ *Ministry of Education, Culture, Research, and Technology, Basic Education Data System, odd semester report data up to 30 November 2022*
[2] Kementerian Agama, EMIS, Data Semester Ganjil/ *Ministry of Religious Affairs, EMIS, Odd Semester Data* Affairs, EMIS,

https://bandalampungkota.bps.go.id

4.2 KESEHATAN
HEALTH

Tabel 4.2.1
Table

Banyaknya Desa[1]/Kelurahan yang Memiliki Sarana Kesehatan Menurut Jenis Sarana Kesehatan di Kecamatan Sukarame, 2020–2022
Number of Villages[1]/Kelurahan Health Facilities by Type of Health Facilities in Sukarame Subdistrict, 2020–2022

Jenis Sarana Kesehatan *Type of Health Facilities*	2020	2021	2022
(1)	(2)	(3)	(4)
Rumah Sakit *Hospital*	1	1	-
Rumah Sakit Bersalin *Maternity Hospital*	–	–	1
Poliklinik/Balai Pengobatan *Polyclinic*	2	2	2
Puskesmas Rawat Inap *Public Health Center with Inpatient Care*	1	1	2
Puskesmas Tanpa Rawat Inap *Public Health Center without Inpatient Care*	2	2	2
Apotek *Pharmacy*	6	6	6

Sumber/*Source*: BPS, Pendataan Potensi Desa (Podes) 2019–2021/*BPS-Statistics Indonesia, Village Potential Data Collecting 2019–2021*
Kelurahan/Village

https://bandarlampungkota.bps.go.id

4.3 AGAMA DAN SOSIAL LAINNYA
RELIGION AND OTHER SOCIAL AFFAIRS

Tabel 4.3.1 / ***Table***

Jumlah Tempat Peribadatan Menurut Desa/Kelurahan di Kecamatan Sukarame, 2022
Number of Worship Places by Villages/Kelurahan in Sukarame Subdistrict, 2022

Desa/Kelurahan *Village/Kelurahan*	Masjid *Mosque*	Mushola *Pray Room*	Gereja Protestan *Protestant Church*	Gereja Katholik *Catholic Church*	Pura *Temple*	Vihara
(1)	(2)	(3)	(4)	(5)	(6)	(7)
Sukarame	20	8	-	-	-	-
Way Dadi	8	1	-	-	-	-
Korpri Jaya	5	5	-	-	-	-
Way Dadi Baru	10	6	-	-	-	-
Korpri Raya	6	4	-	-	-	-
Sukarame Baru	9	5	-	-	-	-
Sukarame	**58**	**29**	**-**	**-**	**-**	**-**

Sumber/*Source*: Kelurahan/Village

https://bandarlampungkota.bps.go.id

https://bandarlampungkota.bps.go.id

05

PERTANIAN

KECAMATAN SUKARAME

Produksi Cabai Rawit

0 Kw

Produksi Kunyit

0 Kg

Produksi Pepaya

11,7 Ton

Produksi Pisang

75,5 Ton

Sumber: BPS, Statistik Hortikultura

https://bandarlampungkota.bps.go.id

https://bandarlampungkota.bps.go.id

PENJELASAN TEKNIS

1. Tanaman biofarmaka adalah tanaman yang bermanfaat untuk obat-obatan, kosmetik, dan kesehatan yang dikonsumsi atau digunakan dari bagian-bagian tanaman seperti daun, batang. buah, umbi (rimpang) ataupun akar.

2. Tanaman hias adalah tanaman yang mempunyai nilai keindahan baik bentuk, warna daun, tajuk maupun bunganya, sering digunakan untuk penghias pekarangan dan lain sebagainya.

3. Luas panen tanaman hortikultura adalah luas tanaman sayuran, buah-buahan, biofarmaka, dan tanaman hias yang diambil hasilnya/dipanen pada periode pelaporan.

4. Produksi hortikultura adalah hasll menurut bentuk produk darl setiap tanaman sayuran, buahbuahan, biofarmaka dan tanaman hias yang diambil berdasarkan luas yang dipanen/ tanaman yang menghasilkan pada bulan/triwulan laporan.

TECHNICAL NOTES

1. *Medicinal plants are plants which are useful for medicine. It Is consumed from part of the plant such as leaf, flower, fruit, tubber, and root.*

2. *Ornamental plants are plants which have a beauty value, either in shape, colour of leaf or crown of flower, and they are often used as a yard decorator.*

3. *Harvested area of horticulture, is area which vegetable, fruit, medicinal and ornamental plant of crop harvested during the period of report.*

4. *Horticulture production is the standard production quantity form of vegetable, fruit, medicinal and ornamental plant based on harves ted area/the number of production plants reported monthly/quarterly.*

https://bandarlampungkota.bps.go.id

https://bandarlampungkota.bps.go.id

ULASAN

Pisang merupakan komoditas utama buah-buahan di Kecamatan Sukarame. Berdasarkan Statistik Pertanian Hortikultura, produksi pisang di Kecamatan Sukarame tahun 2022 sebesar 755 quintal.

DESCRIPTION

Bananas are the main fruit commodity in Sukarame Subdistrict. Based on Horticultural Agriculture Statistics, banana production in Sukarame Subdistrict in 2022 is 755 quintal.

https://bandarlampungkota.bps.go.id

Tabel 5.1.1
Table

Luas Panen Tanaman Sayuran Semusim Menurut Jenis Tanaman di Kecamatan Sukarame (ha), 2019–2022
Harvested Area of Seasonal Vegetables and Fruits by Kind of Plant in Sukarame Subdistrict (ha), 2019–2022

Jenis Tanaman *Kind of Plants*	2019	2020	2021	2022[x]
(1)	(2)	(3)	(4)	(5)
Sayuran/*Vegetables*:				
Bawang Merah/*Shallots*	–	–	–	–
Bawang Putih/*Garlic*	–	–	–	–
Cabai Besar/*Chili/Big Chili*	2	2	1	–
Cabai Rawit/*Chili/Cayenne Pepper*	1	1	1	–
Kentang/*Potato*	–	–	–	–
Kubis/*Cabbage*	–	–	–	–
Kangkung *Water Spinach*	12	12	10	11
Petsai/Sawi/ *Chinese Cabbage/ mustard green*	24	24	12	12

Sumber/Source: BPS, Statistik Pertanian Hortikultura SPH-SBS/*BPS-Statistics Indonesia, Agricultural Statistic for Horticulture SPH-SBS*

https://bandarlampungkota.bps.go.id

Tabel 5.1.2
Table

Produksi Tanaman Sayuran Semusim Menurut Jenis Tanaman di Kecamatan Sukarame (kuintal), 2019–2022
Production of Seasonal Vegetables and Fruits by Kind of Plant in Sukarame Subdistrict (quintal), 2019–2022

Jenis Tanaman *Kind of Plants*	2019	2020	2021	2022[x]
(1)	(2)	(3)	(4)	(5)
Sayuran/*Vegetables*:				
Bawang Merah/*Shallots*	–	–	–	–
Bawang Putih/*Garlic*	–	–	–	–
Cabai Besar/*Chili/Big Chili*	17	4	71	–
Cabai Rawit/*Chili/Cayenne Pepper*	11	2	51	–
Kentang/*Potato*	–	–	–	–
Kubis/*Cabbage*	–	–	–	–
Kangkung *Water Spinach*	120	226	429	123
Petsai/Sawi/ *Chinese Cabbage/ mustard green*	270	560	727	120

Sumber/Source: BPS, Statistik Pertanian Hortikultura SPH-SBS/*BPS-Statistics Indonesia, Agricultural Statistic for Horticulture SPH-SBS*

https://bandarlampungkota.bps.go.id

Tabel 5.1.3
Table

Luas Panen Tanaman Biofarmaka Menurut Jenis Tanaman di Kecamatan Sukarame (m^2), 2019–2022
Harvested Area of Medicinal Plants by Kind of Plant in Sukarame Subdistrict (m^2), 2019–2022

Jenis Tanaman *Kind of Plants*	2019	2020	2021	2022[x]
(1)	(2)	(3)	(4)	(5)
Jahe/*Ginger*	77	64	38	–
Kencur/*East Indian Galangal*	62	55	22	–
Kunyit/*Turmeric*	62	55	23	–
Laos/Lengkuas/*Galanga*	73	71	28	–
Lempuyang/*Zingiber Aromaticum*	–	–	–	–
Temulawak / *Java Turmeric*	18	22	15	–

Sumber/*Source*: BPS, Statistik Pertanian Hortikultura SPH-TBF/*BPS-Statistics Indonesia, Agricultural Statistic for Horticulture SPH-TBF*

https://bandarlampungkota.bps.go.id

Tabel 5.1.4
Table

Produksi Tanaman Biofarmaka Menurut Jenis Tanaman di Kecamatan Sukarame (kg), 2019–2022
Production of Medicinal Plants by Kind of Plant in Sukarame Subdistrict (kg),2019–2022

Jenis Tanaman *Kind of Plants*	2019	2020	2021	2022[x]
(1)	(2)	(3)	(4)	(5)
Jahe/*Ginger*	194	104	61	–
Kencur/*East Indian Galangal*	148	69	67	–
Kunyit/*Turmeric*	230	81	11	–
Laos/Lengkuas/*Galanga*	176	107	12	–
Lempuyang/*Zingiber Aromaticum*	–	–	–	–
Temulawak / *Java Turmeric*	63	37	10	–

Sumber/*Source*: BPS, Statistik Pertanian Hortikultura SPH-TBF/*BPS-Statistics Indonesia, Agricultural Statistic for Horticulture SPH-TBF*

https://bandarlampungkota.bps.go.id

Tabel 5.1.5
Table

Luas Panen Tanaman Hias Menurut Jenis Tanaman di Kecamatan Sukarame (m^2), 2019–2022
Harvested Area of Ornamental Plants by Kind of Plant in Sukarame Subdistrict (m^2), 2019–2022

Jenis Tanaman *Kind of Plants*	2019	2020	2021	2022[x]
(1)	(2)	(3)	(4)	(5)
Anggrek/*Orchid*	76	36	–	–
Krisan/*Chrysantemum*	–	–	–	–
Mawar/*Rose*	38	38	2	–
Sedap Malam/*Tuberose*	–	–	–	–
Anthurium Bunga/ *Flamingo Lily Flower*	–	–	–	–
Anyelir/ *Carnation*	–	–	–	–

Sumber/*Source*: BPS, Statistik Pertanian Hortikultura SPH-TH/*BPS-Statistics Indonesia, Agricultural Statistik for Horticulture SPH-TH*

https://bandarlampungkota.bps.go.id

Tabel 5.1.6
Table

Produksi Tanaman Hias Menurut Jenis Tanaman di Kecamatan Sukarame (tangkai), 2019–2022
Production of Ornamental Plants by Kind of Plant in Sukarame Subdistrict (stalks), 2019–2022

Jenis Tanaman *Kind of Plants*	2019	2020	2021	2022[x]
(1)	(2)	(3)	(4)	(5)
Anggrek/*Orchid*	492	312	–	–
Krisan/*Chrysantemum*	–	–	–	–
Mawar/*Rose*	205	414	30	–
Sedap Malam/*Tuberose*	–	–	–	–
Anthurium Bunga/ *Flamingo Lily Flower*	–	–	–	–
Anyelir/ *Carnation*	–	–	–	–

Sumber/*Source*: BPS, Statistik Pertanian Hortikultura SPH-TH/*BPS-Statistics Indonesia, Agricultural Statistik for Horticulture SPH-TH*

https://bandarlampungkota.bps.go.id

Tabel 5.1.7
Table

Produksi Buah-Buahan Menurut Jenis Tanaman di Kecamatan Sukarame (kuintal), 2018–2021
Production of Annual Fruits by Kind of Plant in Sukarame Subdistrict (quintal), 2018–2021

Jenis Tanaman *Kind of Plants*	2019	2020	2021	2022[x]
(1)	(2)	(3)	(4)	(5)
Buah–Buahan/*Fruits*:				
Durian/*Durian*	–	14	–	–
Jeruk Siam/Keprok/*Orange/Tangerine*	25	51	24	13
Mangga/*Mango*	126	116	103	165
Pepaya/*Papaya*	29	39	71	117
Pisang/*Banana*	21	141	388	755
Salak/*Snakefruit*	–	–	–	–
Alpukat/*Avocado*	49	70	137	262
Nangka/*Jackfruit*	106	120	55	106

Sumber/*Source*: BPS, Statistik Pertanian Hortikultura SPH-BST/*BPS-Statistics Indonesia, Agricultural Statistic for Horticulture SPH-BST*

https://bandarlampungkota.bps.go.id

06

PARIWISATA, TRANSPORTASI DAN KOMUNIKASI

KECAMATAN SUKARAME

Banyak Hotel

0 Hotel

Penginapan

6 Penginapan

Ekspedisi Wisata

6 dari 6 Kelurahan

Sumber: Kelurahan di Kecamatan Sukarame

https://bandungkota.bps.go.id

https://bandarlampungkota.bps.go.id

PENJELASAN TEKNIS

1. Hotel adalah penyediaan akomodasi secara harian berupa kamar-kamar di dalam satu bangunan yang dapat dilengkapi dengan jasa pelayanan makan dan minum, kegiatan hiburan dan atau fasilitas lainnya. Hotel terdiri dari hotel berbintang dan hotel nonbintang.

TECHNICAL NOTES

1. *Hotel is a daily supply of accommodation rooms within a building which can be equipped with eating and drinking services, entertainment activities and/or other facilities. Hotel consists of a classified hotel and a non-classified hotel.*

https://bandarlampungkota.bps.go.id

https://bandarlampungkota.bps.go.id

ULASAN

Jumlah hotel dan penginapan di Kecamatan Sukarame masing-masing sebesar 0 dan 6 unit. Penginapan berada di Kelurahan Sukarame dan Korpri Raya.

DESCRIPTION

The number of hotels and inns in Sukarame Subdistrict is 0 and 6 units, respectively. Inns is located in Sukarame and Korpri Raya Village.

https://bandarlampungkota.bps.go.id

6.1 PARIWISATA
TOURISM

Tabel 6.1.1 / ***Table***

Jumlah Sarana Akomodasi Menurut Desa/Kelurahan dan Jenis Akomodasi di Kecamatan Sukarame, 2022
Number of Accomodation Facilities by Villages/Kelurahan and Type of Accomodation in Sukarame Subdistrict, 2022

Desa/Kelurahan *Village/Kelurahan*	Hotel *Hotel*	Penginapan *Inn*
(1)	(2)	(3)
Sukarame	-	3
Way Dadi	-	2
Korpri Jaya	-	1
Way Dadi Baru	-	-
Korpri Raya	-	-
Sukarame Baru	-	-
Sukarame	**-**	**6**

Sumber/*Source*: Kelurahan/*Village*

https://bandarlampungkota.bps.go.id

Tabel 6.1.2
Table

Nama Objek Wisata di Kecamatan Sukarame, 2022 ***Names of Tourism in Sukarame Subdistrict, 2022***

No	Nama Object Wisata *Name of Tourism Object*	Lokasi *Place*	Jenis Wisata *Type of Tourism*
(1)	(2)	(3)	(4)
1	Lapangan Golf, Jl. Endro Wiratmin, Sukarame	Kegiatan olah raga golf	Wisata Buatan
2	Taman Padang Golf	Sukarame	Wisata Olahraga
3	Bagas Raya	Jl. Soekarno Hatta	Wisata Buatan Gedung Pertemuan
4	Stadion Mini Way Dadi	Jl. Pulau Tegal Sukarame	Wisata Olahraga
5	Masjid Safiantul Ulum UIN	Komplek UIN. Jl. Endro Suratmin Sukarame	Wisata Budaya/Religi

Sumber/Source: Dinas Pariwisata Kota Bandar Lampung/*Tourism Service of Bandar Lampung Municipatily*

https://bandarlampungkota.bps.go.id

6.2 TRANSPORTASI
TRANSPORTATION

Tabel 6.2.1 / ***Table***

Prasarana dan Sarana Transportasi Antar Desa/Kelurahan Menurut Desa/Kelurahan di Kecamatan Sukarame, 2022
Inter-Villages/Kelurahan Transportation Infrastructure and Facilities by Villages/Kelurahan in Sukarame Subdistrict, 2022

Desa/Kelurahan *Village/Kelurahan*	Jenis Prasarana Transportasi *Type of Transportation Infrastructure*	Keberadaan Angkutan Umum *Availability of Public Transportation*
(1)	(2)	(3)
Sukarame	Darat	Ada, dengan trayek tertentu
Way Dadi	Darat	Tidak Ada
Korpri Jaya	Darat	Ada, dengan trayek tertentu
Way Dadi Baru	Darat	Tidak Ada
Korpri Raya	Darat	Tidak Ada
Sukarame Baru	Darat	Ada, dengan trayek tertentu

https://bandarlampungkota.bps.go.id

Lanjutan Tabel/*Continued Table* 6.2.1

Desa/Kelurahan *Village/Kelurahan*	Jenis Permukaan Jalan Darat Terluas *Type of The Widest Road Surface*	Dapat Dilalui Kendaraan Bermotor Roda 4 atau Lebih *Passable by Vehicle with 4 or more Wheels*
(1)	(4)	(5)
Sukarame	Aspal	Sepanjang tahun
Way Dadi	Aspal	Sepanjang tahun
Korpri Jaya	Aspal	Sepanjang tahun
Way Dadi Baru	Aspal	Sepanjang tahun
Korpri Raya	Aspal	Sepanjang tahun
Sukarame Baru	Aspal	Sepanjang tahun

Sumber/*Source*: Kelurahan/*Village*

https://bandarlampungkota.bps.go.id

Tabel 6.2.2
Table

Keberadaan Kantor Pos/Pos Pembantu/Rumah Pos, Pos Keliling, dan Perusahaan/Agen Jasa Ekspedisi Swasta Menurut Desa/Kelurahan di Kecamatan Sukarame, 2022
Number of Post Office/Subsidiary of Post Office, Mobile Portal Service, Private Expedition Service Company by Villages/Kelurahan in Sukarame Subdistrict, 2022

Desa/Kelurahan *Village/Kelurahan*	Kantor Pos/Pos Pembantu/Rumah Pos *Post Office/Subsidiary of Post Office*	Pos Keliling *Mobile Portal Service*	Perusahaan/Agen Jasa Ekspedisi Swasta *Private Expedition Service Company*
(1)	(2)	(3)	(4)
Sukarame	Tidak Ada	Tidak Ada	Beroperasi
Way Dadi	Ada	Tidak Ada	Beroperasi
Korpri Jaya	Ada	Tidak Ada	Beroperasi
Way Dadi Baru	Tidak Ada	Tdiak Ada	Beroperasi
Korpri Raya	Tidak Ada	Tidak Ada	Beroperasi
Sukarame Baru	Tidak Ada	Tidak Ada	Beroperasi

Sumber/*Source*: Kelurahan/*Village*

https://bandarlampungkota.bps.go.id

07

PERBANKAN, KOPERASI, DAN PERDAGANGAN

KECAMATAN SUKARAME

Jumlah Bank

2 Bank

Jumlah Pasar

8 Pasar

Jumlah Restoran

32 Restoran

Sumber: Kelurahan di Kecamatan Labuhan Ratu

https://bandarlampungkota.bps.go.id

PENJELASAN TEKNIS

1. Bank Umum adalah bank yang dapat memberikan jasa dalam proses pembayaran. Usaha dari bank umum adalah menghimpun dana masyarakat dalam bentuk giro, deposito berjangka, sertifikat deposito, dan tabungan serta menyalurkan kredit. Bank umum mencakup bank umum pemerintah maupun swasta.
2. Bank Perkreditan Rakyat (BPR) adalah bank yang menerima simpanan dalam bentuk deposito berjangka, tabungan, bentuk lain yang disamakan dengan itu, menyalurkan dana dalam bentuk kredit kepada masyarakat yang membutuhkan.

TECHNICAL NOTES

1. *Commercial banks are banks that can provide services in the payment process. The business of commercial banks is to collect public funds in the form of current accounts, time deposits, certificates of deposit, and savings as well as disbursing credit. Commercial banks include both government and private commercial banks.*
2. *BPR) is a bank that accepts deposits in the form of time deposits, savings, other forms likened to it, channeling funds in the form of credit to people in need*

https://bandarlampungkota.bps.go.id

https://bandarlampungkota.bps.go.id

ULASAN

Banyaknya Sarana Lembaga Keuangan berupa bank di Kecamatan Sukarame tahun 2022 yaitu sebanyak 2 unit. Salah satu sarana perekonomian yaitu pasar yang ada di Kecamatan Sukarame tahun 2022 sebanyak 8 unit.

DESCRIPTION

The number of Financial Institution Facilities in the form of Banks in Sukarame Subdistrict in 2022 is 2 units. The market as one of economic facilities in Sukarame Subdistrict in 2022 is 8 units.

https://bandarlampungkota.bps.go.id

Tabel 7.1
Table

Banyaknya Sarana Lembaga Keuangan Bank Menurut Desa/Kelurahan dan Jenis Bank di Kecamatan Sukarame, 2022
Number of Bank by Villages/Kelurahan and Type of Bank in Sukarame Subdistrict, 2022

Desa/Kelurahan *Village/Kelurahan*	Bank Umum Pemerintah *Government Bank*	Bank Umum Swasta *Private Bank*	Bank Perkreditan Rakyat (BPR) *Rural Bank*
(1)	(2)	(3)	(4)
Sukarame	1	-	-
Way Dadi	-	-	-
Korpri Jaya	-	-	-
Way Dadi Baru	-	-	-
Korpri Raya	-	1	-
Sukarame Baru	-	-	-
Sukarame	**1**	**1**	**-**

Sumber/*Source*: Kelurahan/*Village*

https://bandarlampungkota.bps.go.id

Tabel 7.2
Table

Banyaknya Sarana Perdagangan Menurut Desa/Kelurahan dan Jenis Sarana Perdagangan di Kecamatan Sukarame, 2022
Number of Trade Facilities by Villages/Kelurahan and Type of Trade Facilities in Sukarame Subdistrict, 2022

Desa/Kelurahan *Village/Kelurahan*	Kelompok Pertokoan *Shopping Complexs*	Pasar dengan Bangunan Permanen *Markets in Permanent Building*	Pasar dengan Bangunan Semi Permanen *Market in Semi Permanent Building*
(1)	(2)	(3)	(4)
Sukarame	10	-	-
Way Dadi	3	1	-
Korpri Jaya	2	-	-
Way Dadi Baru	2	-	-
Korpri Raya	2	-	1
Sukarame Baru	1	-	-
Sukarame	**20**	**1**	**1**

https://bandarlampungkota.bps.go.id

Lanjutan Tabel/*Continued Table* 7.2

Desa/Kelurahan *Village/Kelurahan*	Pasar tanpa Bangunan *Market without Permanent Building*	Mini Market/ Swalayan/ Supermarket *Mini Market/Swalayan/ Supermarket*	Restoran/ Rumah Makan *Restaurant/ Food Stall*
(1)	(5)	(6)	(7)
Sukarame	2	6	6
Way Dadi	1	4	12
Korpri Jaya	-	4	2
Way Dadi Baru	1	2	5
Korpri Raya	2	6	6
Sukarame Baru	-	4	1
Sukarame	**6**	**26**	**32**

Sumber/*Source*: Kelurahan/*Village*

https://bandarlampungkota.bps.go.id

https://bandarlampungkota.bps.go.id

ST2023
SENSUS PERTANIAN

BerAKHLAK
Berorientasi Pelayanan Akuntabel Kompeten
Harmonis Loyal Adaptif Kolaboratif

DATA

MENCERDASKAN BANGSA

Enlighten The Nation

https://bandarlampungkota.bps.go.id

BADAN PUSAT STATISTIK
KOTA BANDAR LAMPUNG
Jl. Sultan Syarif No. 30 Panjaman,
Bandar Lampung 35216, Tlp. 0721-255960
Email : bpsl1871@bps.go.id
Http://bandarlampungkota.bps.go.id

ISSN 2085-9198
9 772085 919898